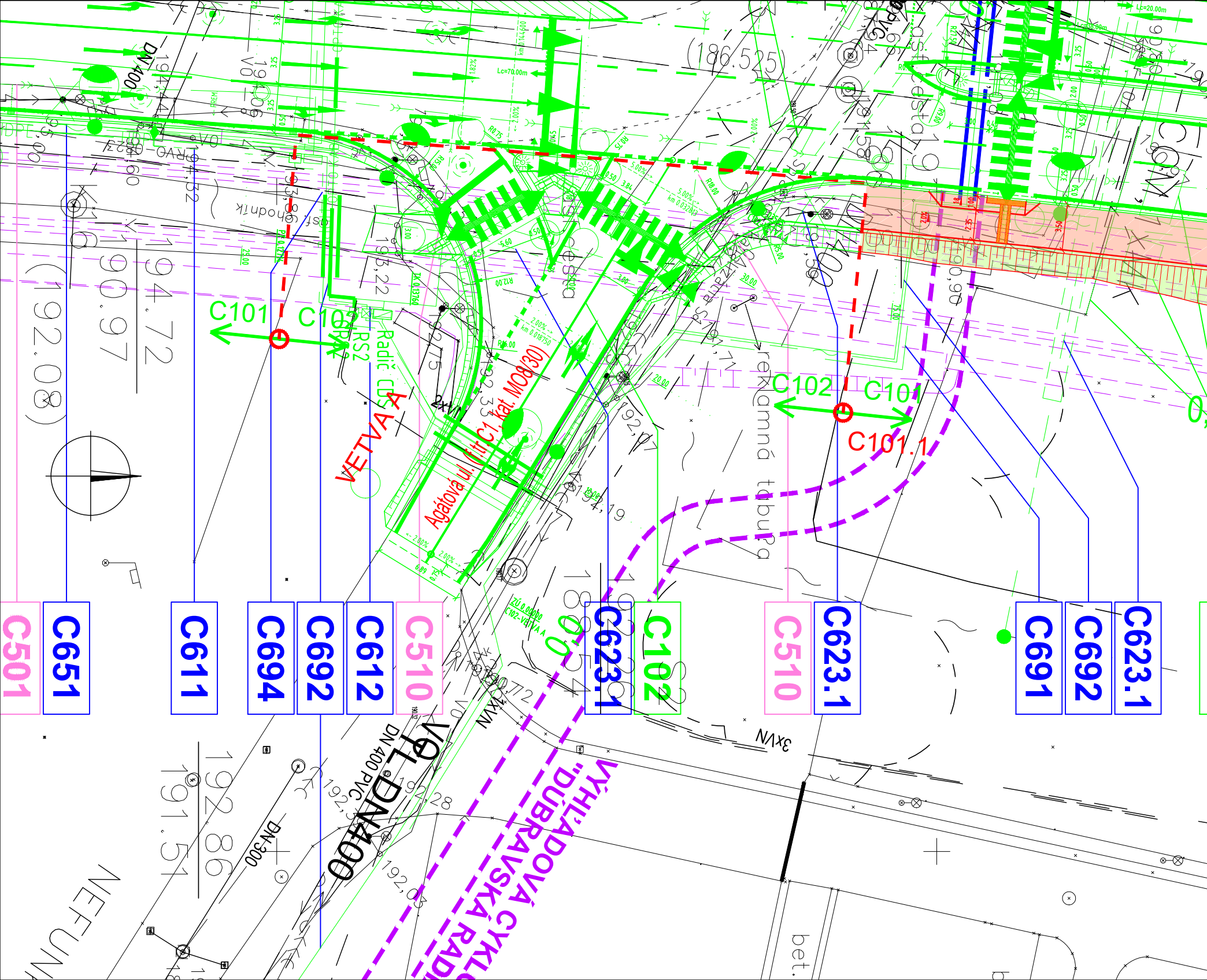
C501
C651
C611
C694
C692
C612
C510
C623.1
C102
C510
C623.1
C691
C692
C623.1
C101
C102
C102
C101
C101.1
VETVA A
Agátová ul. (f.tr. C1, kat. MO8/30)
VÝHĽADOVÁ CYKLOTRASA "DÚBRAVSKÁ RADIAL"
VO PL DN400
DN 400 PVC
DN 300
DN 400
reklamná tabuľa
asf. chodník
asf. cesta
Radič CDS
3xVN
2xVN
NEFUN
bet.
(186,525)
(192,08)
194,72
190,97
192,86
191,51
192,28
192,19
192,07
Lc=70,00m
Lc=20,00m
ZÚ 0,000000
C102-VETVA A

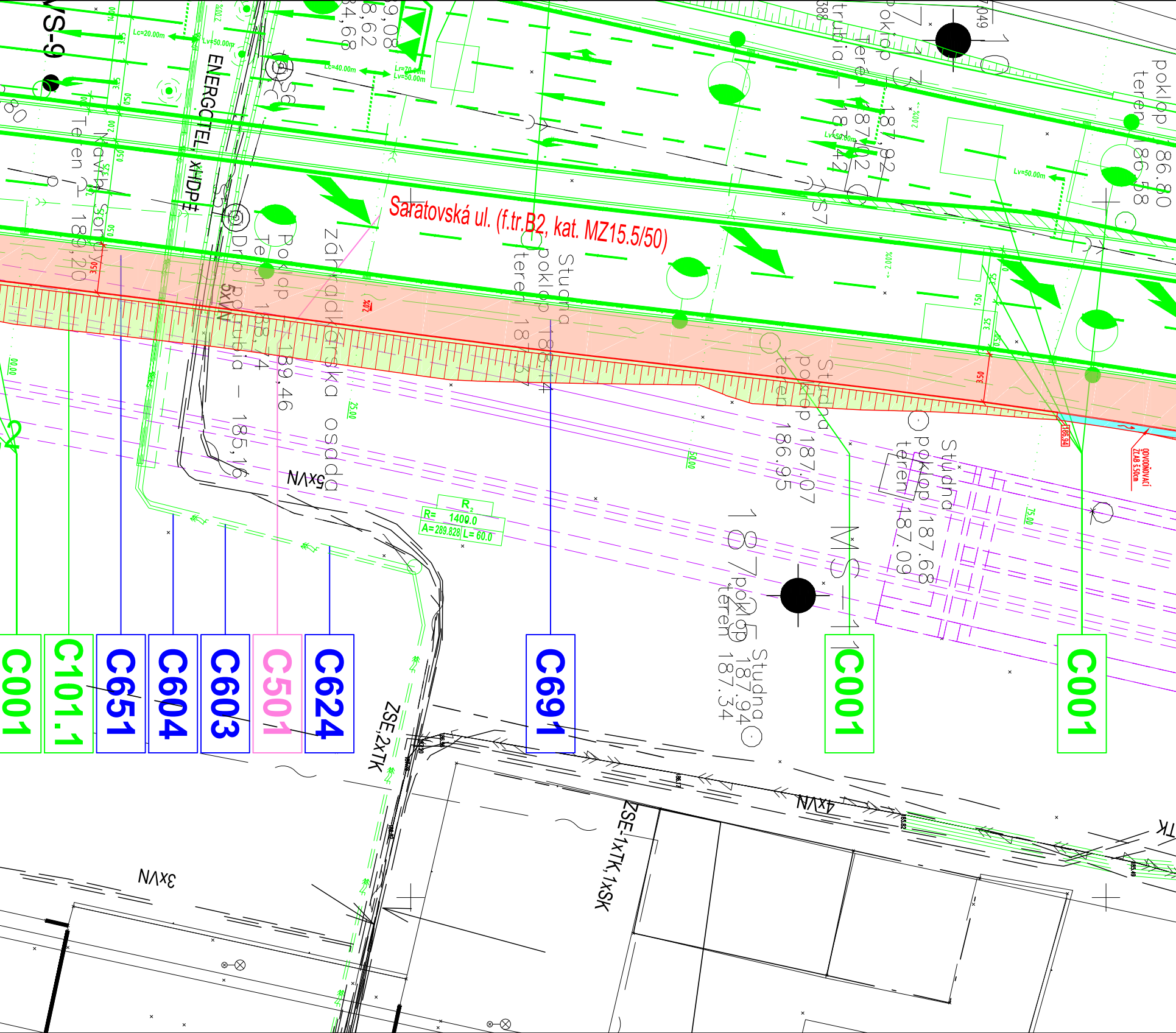
Saratovská ul. (f.tr.B2, kat. MZ15.5/50)
ENERGOTEL, HDPE
záhradkárska osada
5xVN
5xVN
4xVN
3xVN
ZSE,2xTK
ZSE-1xTK,1xSK
R2
R= 1400.0
A= 289.828
L= 60.0
Lc=20.00m
Lv=50.00m
Lc=40.00m
Lr=70.00m
Lv=50.00m
Lv=50.00m
Poklop 189,46
Terén 188,74
Dno potrubia - 185,16
Studňa
poklop 188,14
terén 187,57
Studňa
poklop 187,07
terén 186,95
Studňa
poklop 187,68
terén 187,09
Studňa
poklop 187,94
terén 187,34
poklop 187,92
Terén 187,02
potrubia - 184,2
poklop 186,80
terén 186,58
MS-11
MS-9
ODVODŇOVACÍ ŽĽAB 5.50cm
3.50
2.0%
C001
C101.1
C651
C604
C603
C501
C624
C691
C001
C001

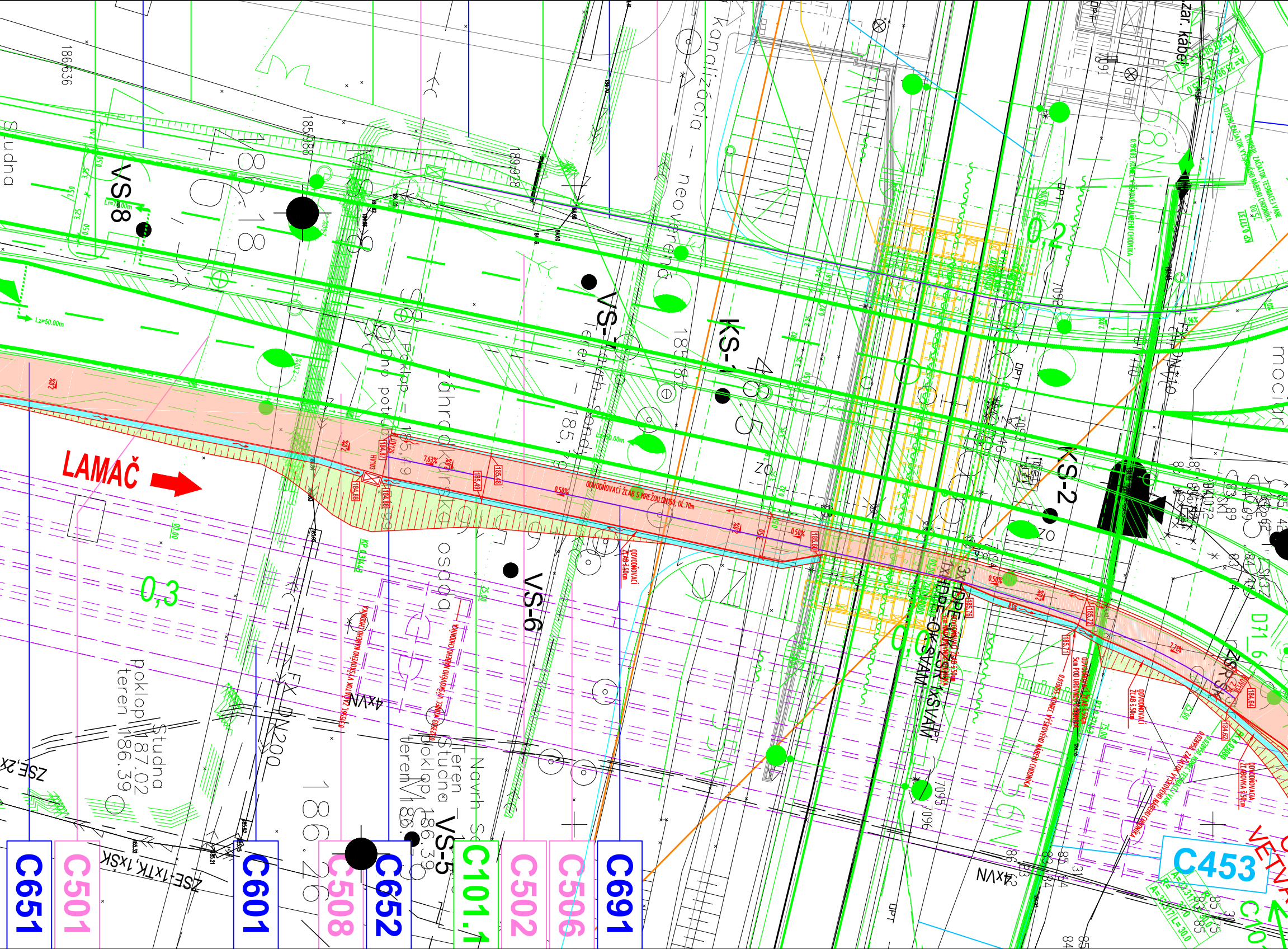
LAMAČ
0,3
0,2
VS8
VS-7
VS-6
VS-5
KS-1
KS-2
Kanalizácia – neoverená
Studňa
ODVODŇOVACÍ ŽLAB S MREŽOU DN150, DL.70m
Lz=50.00m
DN200
4xVN
ZSE-1xTK, 1xSK
zar. kábel
C651
C501
C601
C508
C652
C101.1
C502
C506
C691
C453

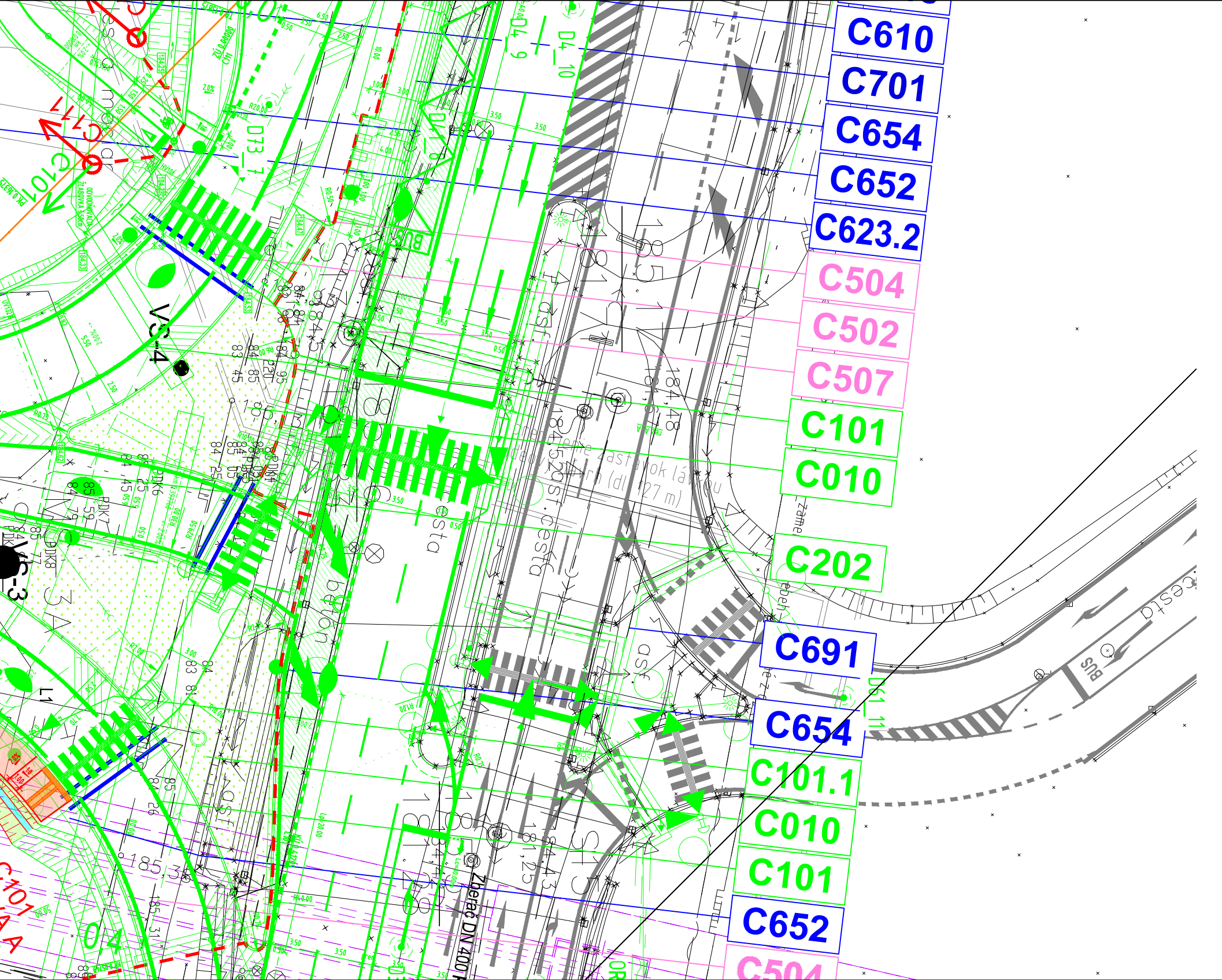
C610
C701
C654
C652
C623.2
C504
C502
C507
C101
C010
C202
C691
C654
C101.1
C010
C101
C652
C504
VS-4
VS-3
D4_9
D4_10
D3_1
C41
C101
BUS
BUS
asf.
cesta
betón
Zberač DN 400
D61_11

LEGENDA:

EXISTUJÚCI STAV:

- TRIGONOMETRICKÝ, POLYGÓNOVÝ BOD
- BOD TECHNICKEJ NIVELÁCIE
- PODROBNÝ BOD
- BOD PK-STAVU
- BOD EN-STAVU
- BOD NOVÉHO STAVU
- MEDZNIK NOVÉHO STAVU
- MEDZNÍK, HRANIČNÝ BOD
- JEDNOTLIVÝ STROM
- IHLIČNATÝ STROM
- LISTNATÝ STROM
- LISTNATÝ STROM
- KRÍK
- PREDMET MALÉHO ROZSAHU
- STRED PREDMETU MALÉHO ROZSAHU
- POMNÍK, SOCHA
- VÝKLADNÁ SKRIŇA
- SVETELNÉ NÁVESTIE
- STANIČNÍK
- ZASTÁVKA VEREJNEJ DOPRAVY
- SVETELNÝ SIGNÁL
- MIESTNA TABUĽA
- DOPRAVNÁ ZNAČKA
- STĹP, STOŽIAR
- PRIEHRADOVÝ STOŽIAR
- DREVENÝ STĹP
- BETÓNOVÝ STĹP
- KOVOVÝ STĹP TRAKČNÝ
- BETÓNOVÝ STĹP TRAKČNÝ
- HYDRANT NADZEMNÝ
- HYDRANT PODZEMNÝ
- UZÁVER
- UZÁVER PLYNOVODU
- ORIENTAČNÝ STĹPIK
- VPUSŤ
- SIEŤOVÝ REGULÁTOR
- ODFUKOVACIA RÚRA
- SVIETIDLO NA STOŽIARI
- KÁBELOVÁ SPOJKA
- ELEKTRÁREŇ
- ROZDEĽOVACIA SKRIŇA
- ROZDEĽOVACIA SKRIŇA MALÁ
- TRANSFORMAČNÁ STANICA
- HLÁSIČ VB
- STUDŇA
- ŠACHTA BEZ ROZLÍŠENIA
- VODOMERNÁ ŠACHTA
- KANALIZAČNÁ ŠACHTA
- ARMATÚRNA ŠACHTA
- VRT
- SONDA VRTANÁ
- VÝŠKA VODOROVNEJ HRANY
- DREVENÝ PLOT
- DRÔTENÝ, KOVOVÝ PLOT
- ŽIVÝ PLOT
- MUROVANÝ PLOT
- OPORNÝ MÚR
- ZVODIDLO
- ZÁBRADLIE
- SILNOPRÚD NADZ.
- SILNOPRÚD VN NADZ.
- SILNOPRÚD VVN NADZ.
- TELEFÓN NADZ.
- SIEŤ RURA NADZ.
- OCHRANNÉ PÁSMO DRÁHY
- KATASTRÁLNE HRANICE
- STAV KN
- STAV PK
- EXISTUJÚCE VODOROVNÉ DOPRAVNÉ ZNAČENIE
- ● KS-1 SONDY

VÝHĽADOVÉ INVESTÍCIE

- CYKLOTRASA "DÚBRAVSKÁ RADIÁLA"
- PREDĹŽENIE ELEKTRIČKOVEJ TRATE DÚBRAVKA - DEVÍNSKA NOVÁ VES (ŽEL. STANICA - I. ETAPA) - VÝHĽAD (TŠ, r. 2010)
- TIOP LAMAČSKÁ BRÁNA (DUR, r. 2015)

RIEŠENÁ STAVBA DOPRAVNÉHO PREPOJENIA II/505 S MČ DÚBRAVKA

- RIEŠENÝ STAVEBNÝ OBJEKT
- CHODNÍK
- STAVEBNÉ ÚPRAVY PRE NEVIDIACICH - SIGNÁLNY PÁS
- STAVEBNÉ ÚPRAVY PRE NEVIDIACICH - VAROVNÝ PÁS
- BETÓNOVÝ OBRUBNÍK
- ZATRÁVNENIE SVAHOV
- ODVODNENIE
- HV HORSKÝ VPUST
- SÚVISIACE STAVEBNÉ OBJEKTY
- VODOROVNÉ DOPRAVNÉ ZNAČENIE SÚVISIACICH STAVEBNÝCH OBJEKTOV
- PRELOŽKY INŽINIERSKYCH SIETÍ DOPRAVNÉHO PREPOJENIA II/505 S MČ DÚBRAVKA
- PROVIZÓRNY ŽELEZNIČNÝ MOST (C801)

POZNÁMKA:
PRED ZAČATÍM PRÁC NA STAVEBNOM OBJEKTE JE POTREBNÉ VYTÝČIŤ VŠETKY JESTVUJÚCE INŽINIERSKE VEDENIA

ZMENY DOKUMENTÁCIE

Zmena			
Index:	Dátum:	Meno - Podpis:	Text zmeny:

REMING CONSULT A.S.

RIEŠENÁ ZÓNA

Nové dopravné prepojenie II/505 s MČ Dúbravka

PRACOVNÉ OZNAČENIE ÚZEMIA

C

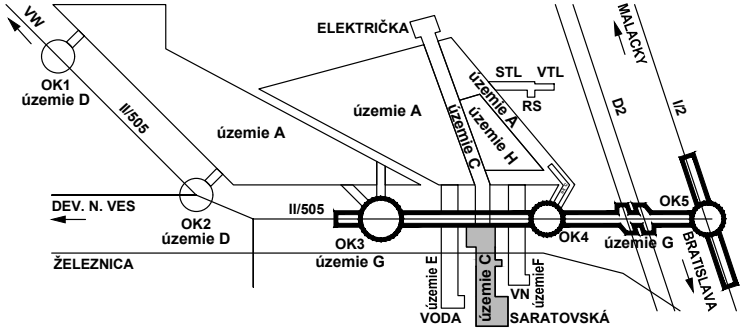

VW
OK1
územie D
II/505
územie A
DEV. N. VES
OK2
územie D
ŽELEZNICA
II/505
OK3
územie G
ELEKTRIČKA
územie A
STL
VTL
RS
územie A
územie H
územie C
územie E
VODA
územie C
VN
územieF
SARATOVSKÁ
OK4
územie G
OK5
MALACKY
D2
I/2
BRATISLAVA

Manažér projektu:	Ing. Ján Kušnír	
Hlavný inžinier projektu:	Ing. Marek Šmelík	Šmelík
Zodpovedný projektant objektu:	Ing. Marek Šmelík	Šmelík
Navrhol - vypracoval:	Ing. Marek Šmelík	Šmelík
Kontroloval:	Ing. Vladimíra Rožoková	

Miesto stavby: Bratislava
Okres: Bratislava IV
Investor - stavebník:

Stavba:
NOVÉ DOPRAVNÉ PREPOJENIE II/505 S MČ DÚBRAVKA

Objekt (súbor):
C101.1
Chodník pozdĺž predĺženia Saratovskej ulice

Názov prílohy: Situácia
Digitálny názov prílohy: 1514_DRS_C101.1_02_Situacia.dwg

REMING CONSULT A.S.
Trnavská cesta 27, 831 04 BRATISLAVA
Generálny riaditeľ:
Ing. Slavomír Podmanický

Zákazkové číslo:	1514
Dátum:	04/2017
Stupeň - účel:	DRS
Počet A4:	9XA4 (9/1)
Mierka:	1:250
Časť: E	Súprava:
Príloha: 2	